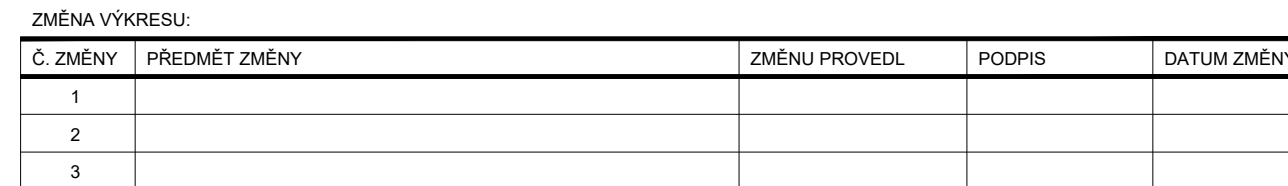








KRAJ:		MORAVSKOSLEZSKÝ
KATASTRÁLNÍ ÚZEMÍ:		HOLASOVICE
PARCELY:		801
DRUH POZEMKŮ:		OSTATNÍ KOMUNIKACE



SOUŘADNICOVÝ SYSTÉM : JTS
VÝŠKOVÝ SYSTÉM : B.p

VEDOUČÍ PROJEKTANT - HIP	ING. MARTIN STANEK		 
ZODPOVĚDNÝ PROJEKTANT	ING. MARTIN STANEK		
VYPRACOVAL	ING. PAVEL VAVREČKA		
KONTROLOVAL	ING. ZDENĚK LEGRSKÝ		
Kraj, MěÚ, ObÚ	KRAJ MORAVSKOSLEZSKÝ, OPAVA, OKRES OPAVA		
OBJEDNATEL, INVESTOR	STÁTNÍ POZEMKOVÝ ÚŘAD, OPAVA		
NÁZEV AKCE:	REALIZACE SPOLEČNÝCH ZAŘÍZENÍ OBCE HOLASOVICE		DATUM 09/2021 FORMÁT 6xA4 MĚŘÍTKO 1:1000 STUPEŇ DSP+PDPS
NÁZEV OBJEKTU:	C - STAVEBNÍ ČÁST CH4 - HLAVNÍ POLNÍ CESTA		ZAK. ČÍSLO 180030
NÁZEV VÝKRESU:	PODÉLNÝ PROFIL		Č. SOUPRAVY Č. VÝKRESU 04